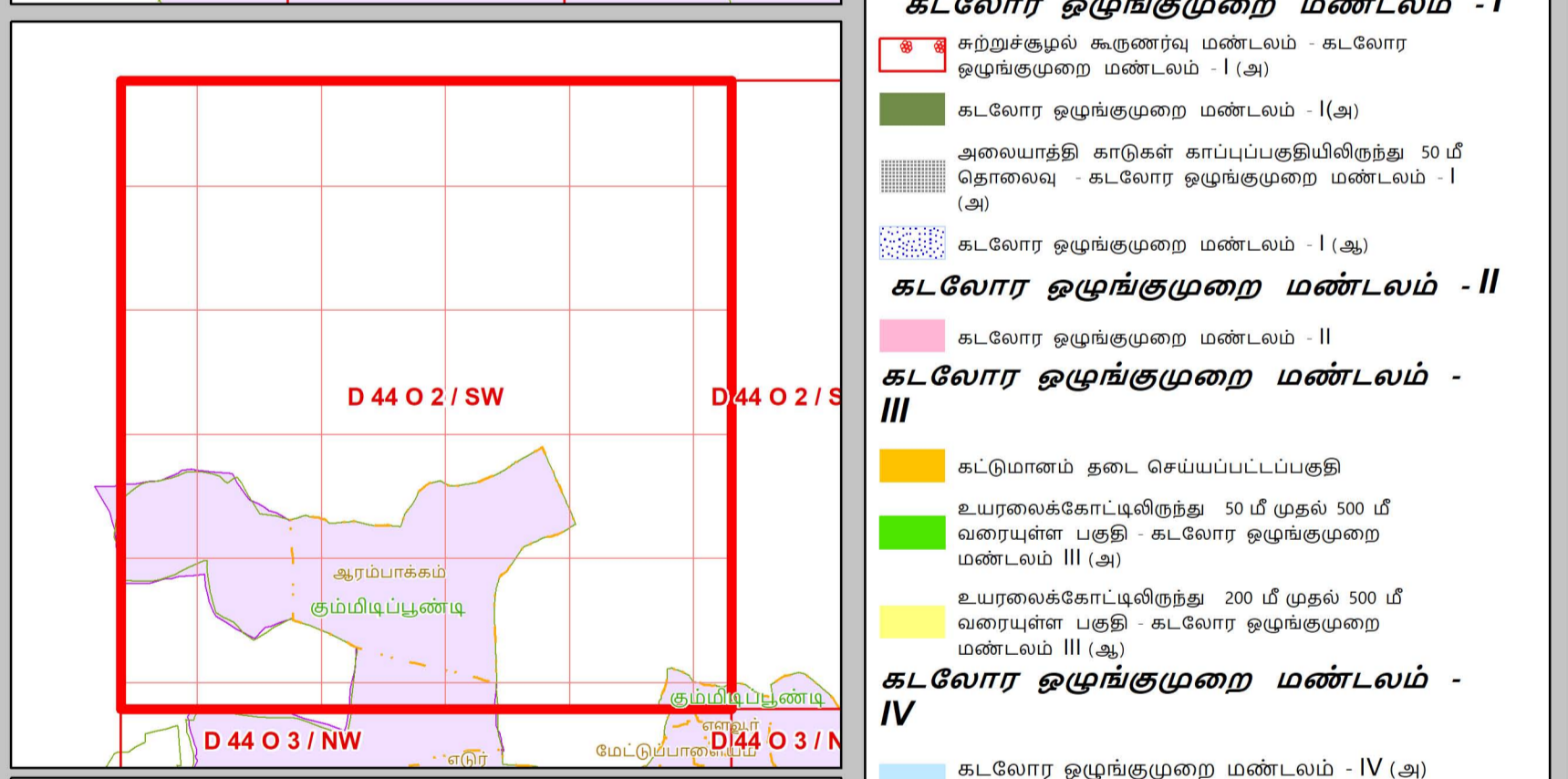
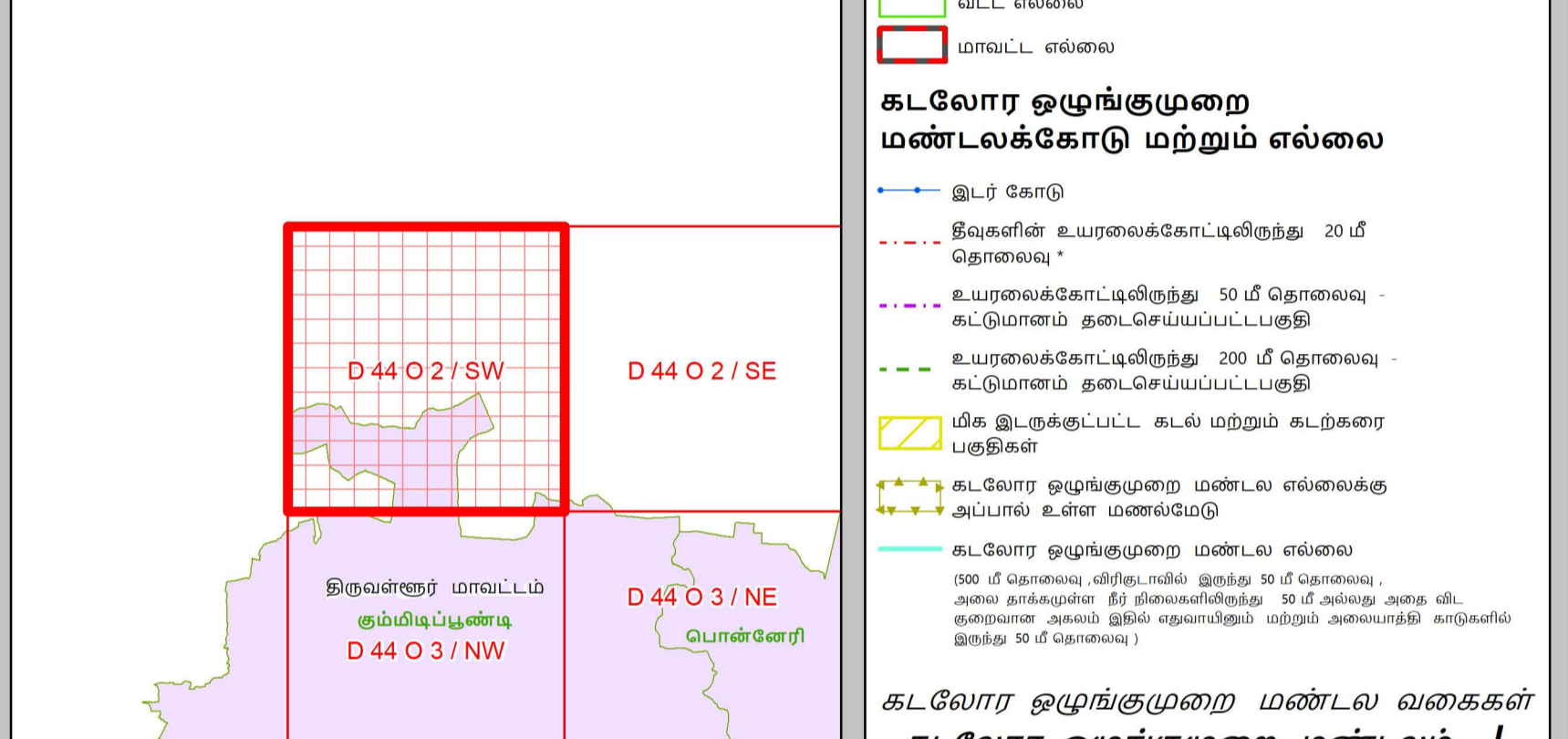
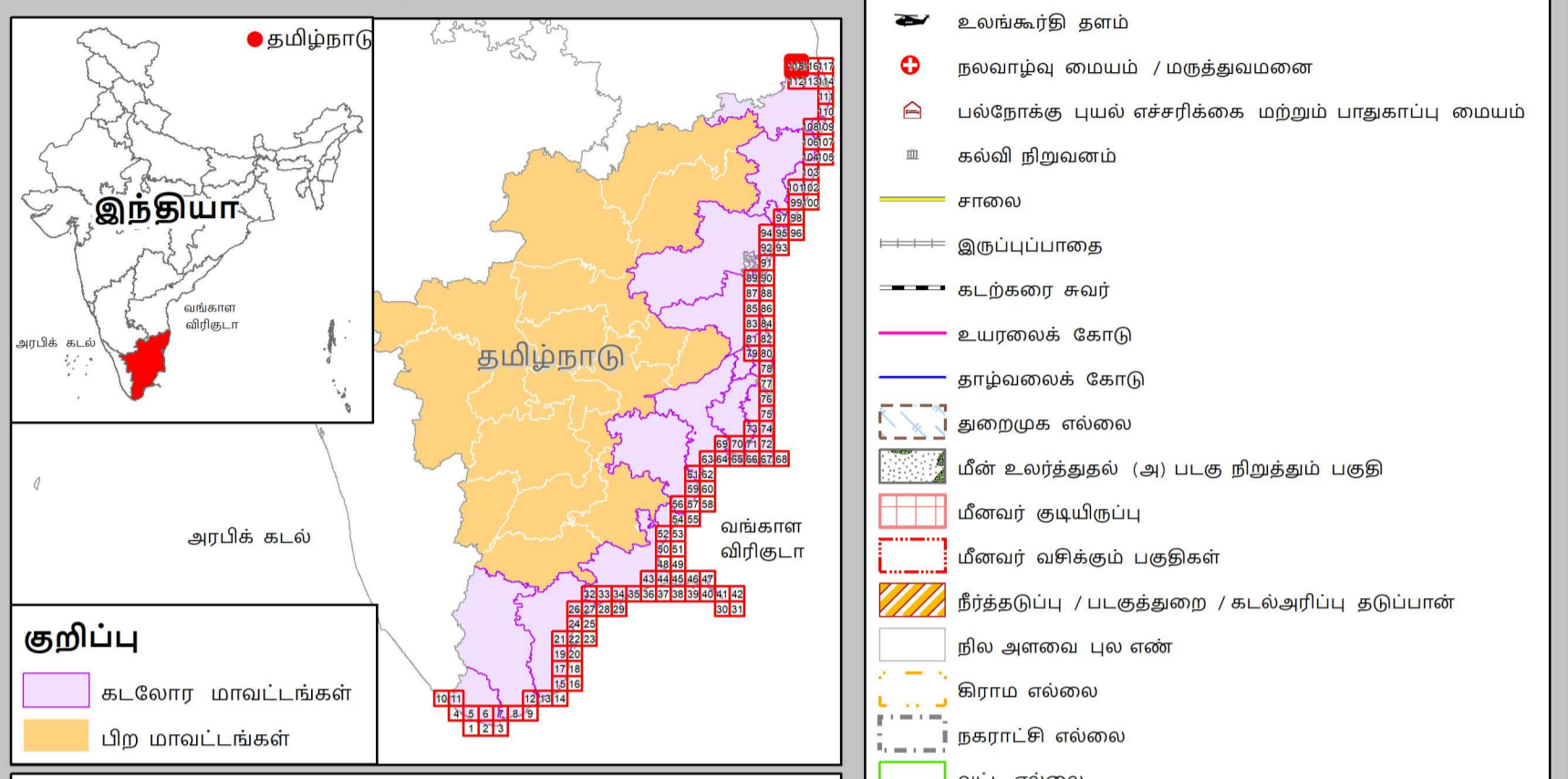
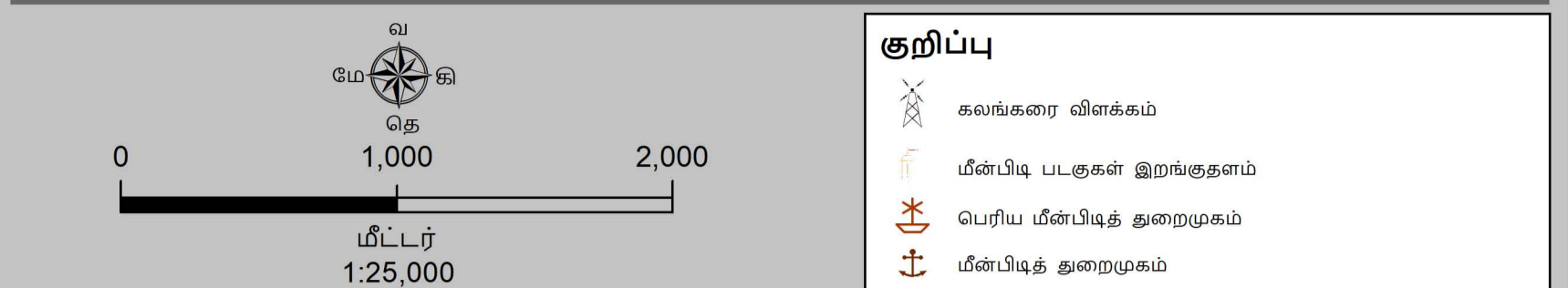


தமிழ்நாடு கடற்கரை மண்டல மேலாண்மை வரைவுத்திட்டம்
திருவள்ளூர் மாவட்டம்

நிலவரைபட எண்: D 44 O 2 / SW
பதிப்பு: ஜூன், 2023 கோட்டுச்சட்டம் :- UTM தரவு :- WGS 1984 வரைபட எண்: த.நா 115



தரவு ஆதாரம்
I) தேசிய கடலோர நிலைத்திட்ட மேலாண்மை மையம்
1) உயரவைக்கோடு : தாழ்வலைக்கோடு 2) மிக இடக்குட்பட்ட கடல் மற்றும் கடற்கரை பகுதிகள் 3) கடலோர ஒழுங்குமுறை மண்டலம் - I (அ)
4) உச்சநீர்மட்டம் வரிகள்
கல்கரை விளக்கம் : சாலை, கடற்கரை சுவர், நீர்த்தடுப்பு / படகுத்தறை / கடல் அரிப்பு தடுப்பான்
II) இந்திய நில அளவைத் துறை
1) இடர் கோடு
III) சுற்றுச்சூழல் மற்றும் காலநிலைமாற்றத்துறை
1) தீர்மான எல்லைகள்
2) தீர்மானப்பட்டு வரிகள் : நலவழிவு மையம் / மருத்துவமனை, உலங்குறி தளம், பல்நோக்கு புயல் எச்சரிக்கை மற்றும் பாதுகாப்பு மையம், கல்வி நிறுவனம், மீன்பிடி படகுகள் இறங்குதளம், பெரிய மீன்பிடி துறைமுகம், 3) மீன் உலர்த்துதல் (அ) படகு நிறுத்துப் பகுதி
4) மீனவர் குடியிருப்பு, 5) மீனவர் வசிக்மும் பகுதி
3) துறைமுக எல்லை முத்திரை

குறிப்பு
1) கடலோர ஒழுங்குமுறை மண்டலம் வரையு நில பயன்பாடு வரைபடத்தில் வகைப்படுத்தப்படும்படி கடலோர மண்டல மேலாண்மை திட்ட வரைபடம் கடலோர நிலப்பயன்பாடு வரைபடத்துடன் ஒரே தரவு பயன்படுத்தப்பட வேண்டும்.
2) 50 மீ வரைவள அளவாதி கூடுகள் காட்டாகும் அளவு நிலங்களுக்கும் தனிபார் நிலங்களுக்கும் வகை வேர்ப்படுத்தப்படும்.
3) நிலம் : உயரவைக்கோட்டில் இடத்து 20 மீ தொலைவானது அகல் குழியில் நீக்கலான ஒழிவினைக்கே தீவு மேலாண்மை திட்ட அங்குறுப்பு நிலவரைப் பெயரிடப்படும்படிக்கும் குறிப்பில் தீவுமேலான ஒழிவினைக்கே தீவு மேலாண்மை திட்டம் உரிய மாற்றிவைக்கலாகிய வேறு தீவு அடங்கியுள்ளதில் உயரவைக்கோட்டு ஒத்திசைவு முறையில் வரைபடம் (MRE&CO) மூலம் காட்டப்படும்.

புதுப்பிக்கப்பட்டது 2019-2022

கடலோர ஒழுங்குமுறை மண்டல அறிவிப்பு 2019 -ன் படி தயாரிக்கப்பட்டது

தயாரித்தது
NCSCM

தேசிய கடலோர நிலைத்திட்ட மேலாண்மை மையம்
(சுற்றுச்சூழல், வனம் மற்றும் காலநிலைமாற்ற அமைச்சகம்)
சென்னை - 600 025

சுற்றுச்சூழல் மற்றும் காலநிலைமாற்றத்துறை
தமிழ்நாடு அரசு

